

## Der Planungs- und Bauausschuss der Gemeinde Breitenfelde

### Protokoll der Ausschusssitzung vom 15.4.2014

Sitzungsort: Amtsgebäude Borstorfer Str.

Sitzungsbeginn: 19:30 Uhr

Anwesend: Dirk Hack (Vorsitzender)  
Anne Fröhlich (BGMn)  
Gudrun Heins-Koletzki (GV) als Vertretung für GV Volkmann  
Marc Aue (GV)  
Hubert Ihns (WB)  
Wolfgang Bruhn (WB)

Entschuldigt fehlt: Daniel Volkmann (GV)

Gäste: Oliver Röhrs (GV) (ab TOP 8)  
Arnold Bruhn (GV)  
Kirsten Pfeiffer (GV)  
Ferdinand Schütt (GV)  
Hans Pemöller

- TOP 1 - Der Vorsitzende begrüßt die Anwesenden und stellt ordnungsgemäße Einladung sowie Beschlussfähigkeit fest.
- TOP 2 - Bestimmung des Protokollführers (Ihns)
- TOP 3 - Anträge zur Tagesordnung: TOP 12 und TOP 13 tauschen; TOP 10 (Verschiedenes) ans Ende der Sitzung in den öffentlichen Teil.  
Beschluss: einstimmig angenommen.
- TOP 4 - TOP 13 (alter TOP 12, mögl. Weiterentwicklung B-Plan 6) bleibt nichtöffentlich, alle anderen in der ursprünglichen TO vorgesehenen TOPs werden öffentlich behandelt.
- TOP 5 - Das Protokoll der Sitzung vom 29.10.2013 wird einstimmig angenommen.
- TOP 6 - Thema *Windenergieanlagen*: vorgesehene Höhe incl. Rotor 207m; es existiert ein städtebaulicher Vertrag.  
Empfehlung des Planungs- und Bauausschusses: In der Gemeindevertretung das sog. gemeindliche Einvernehmen herstellen lassen (einstimmig angenommen)
- TOP 7 - Ein Entwurf (Skizze) des Büros Kühl liegt vor, die vorgestellte Lösung (Verschwenkung der Straßenführung) findet allerdings nicht die Zustimmung des Ausschusses.  
Empfehlung an die Gemeindevertretung: Herr Kühl soll eine weitere Planung (lediglich Verfüllung der Kreisinnenfläche mit Beton oder Asphalt sowie entsprechender Kostenschätzung und einer Auftragsvergabeempfehlung) vorlegen.  
(einstimmig angenommen)
- TOP 8 - Der Ausschuss empfiehlt: Die Gemeindevertretung möge sich für die dritte Ausführung (Lichtfarbe *warmweiß*) der als Muster installierten Leuchten entscheiden.  
Beschluss: 2 Ja-, 2 Nein-Stimmen

TOP 9 - Thema *Ideenschmiede*: Es soll ein Arbeitskreis gebildet werden, dessen Aufgabe es sein wird, Ideen zu sammeln, beispielsweise zu Themen wie „Zukunftsplanung Breitenfelde“, Betreutes Wohnen, Dorfstraßenentwicklung, Verkauf von Grundstücken usw., die dann in die Gemeindevertretung als Grundlage für deren Entscheidungen getragen werden können. In diesem Zusammenhang berichtet BGMn, dass der Verkauf der Grundstücke zügig voran geht und z.Z. nur noch für drei Flächen keine Reservierung vorliegt.

Das Thema „Ideenschmiede“ soll auf der nächsten Sitzung des Planungs- und Bauausschusses weiter erörtert und vertieft werden.

TOP 11 (alt) - RA Petzmann hat dem Kirchengemeinderat einen Vorschlag zum Thema Regenrückhaltebecken vorgelegt. Hierzu wird die Verwaltung beauftragt, einen Aktenvermerk über den Werdegang des Ablaufs anzufertigen (Stichwort: Bebaubare Flächen; Pläne sind im Internet abrufbar).

Empfehlung an die Gemeindevertretung: der Vertrag möge beschlossen werden (einstimmig angenommen)

TOP 13 (alt) - *Bankettarbeiten in Neuenlande*

Empfehlung an die Gemeindevertretung: der günstigste Anbieter möge mit den Arbeiten beauftragt werden (einstimmig angenommen).

TOP 10 (alt) - *Litfaßsäule*: Die Betreiberfirma will anstelle der Säule große Werbetafeln aufstellen. Der Planungs- und Bauausschuss spricht sich allerdings aus optischen Gründen dagegen aus. Die Verwaltung wird beauftragt, die entsprechenden Verträge zu kündigen.

*Altkleidercontainer*: BGMn berichtet über verschiedene Möglichkeiten der Finanzierung bzw. Mieteinnahmen. Die Verwaltung wird beauftragt, Vorschläge auszuarbeiten.

*Grundstücke*: es liegt ein Bauantrag über den Bau eines sog. Blockbohlenhauses vor; allerdings ist dieser Haustyp im geltenden B-Plan nicht vorgesehen. BGMn wird einen Besprechungstermin mit dem Antragssteller vereinbaren.

Weitere Berichtsthemen: die *Wirtschaftswege* werden z.T. artfremd benutzt; die *Brücke im Rosengartenweg* über den Priesterbach ist offensichtlich marode (Bewehrungseisen sind bereits sichtbar); *Kuckucksredder*: die Halte- bzw. Parksituation ist immer noch unbefriedigend; BGMn berichtet über die *Aufstellung der Haltverbotschilder* vor der Schule (ein Schild steht irrtümlich nicht auf öffentlichem Gelände); die Frage des zukünftigen *Tagungsortes des Planungs- und Bauausschusses* ist noch ungeklärt; ebenso die Frage der *Kostenbeteiligung der Gemeinde* an der Sanierung der Kirchturmuhre.

#### Schließung des öffentlichen Teils der Sitzung

#### Wiederherstellung der Öffentlichkeit

TOP 14 - Es werden die Ergebnisse der Themen, die in TOP 13 behandelt worden sind, bekannt gegeben.

Ende der Sitzung 21:10 Uhr

Für das Protokoll  
Hubert Ihns

Anlage zu TOP 6 Bau- u. Planungsausschuss  
am 14.04.2014, Gem. Breitenfelde


Landesamt für Landwirtschaft, Umwelt  
und ländliche Räume des Landes  
Schleswig-Holstein



Landesamt für Landwirtschaft, Umwelt und ländliche Räume  
Schwartauer Landstraße 11 - 23554 Lübeck

Technischer Umweltschutz  
Regionaldezernat Südost

Amtsverwaltung  
Amt Breitenfelde  
Wasserkrüger Weg 16  
23879 Mölln



Ihr Zeichen:  
Ihre Nachricht vom:  
Mein Zeichen: 7615 G30/2013/115-119  
Meine Nachricht vom:

Steffi Krahnert  
e-mail: steffi.krahnert@llur.landsh.de  
Telefon: 0451 4706-281  
Telefax: 0451 4706-210

05.02.2014

**Genehmigung nach § 4 Bundes-Immissionsschutzgesetz – BImSchG -**  
**Antragsteller:** e3 Projekt 53 GmbH&Co.KG, Hugh-Greene-Weg 2,22529 Hamburg  
**Vorhaben:** Errichtung und Betrieb von 5 WKA Typ Enercon E-92 mit 2,35 MW  
und Nabenhöhe 138,38 m in der Gemeinde Breitenfelde

Beteiligung nach § 10 Abs. 5 BImSchG und § 11 der 9. BImSchV

Sehr geehrte Damen und Herren,

die o. a. Antragstellerin hat für das o.a. Vorhaben eine Neugenehmigung nach § 4  
BImSchG beantragt.

Gemäß § 13 BImSchG schließt die beantragte Genehmigung andere, die Anlage  
betreffende behördliche Entscheidungen mit Ausnahme von Planfeststellungen und  
wasserrechtlichen Entscheidungen ein.

Unter Hinweis auf § 11 – 9. BImSchV – übersende ich die beigefügten  
Genehmigungsunterlagen mit der Bitte um Stellungnahme zu dem Vorhaben bis  
spätestens zum

10.04.2014.

*Fristverlängerung  
wurde beantragt.*

Darüber hinaus bitte ich das erforderliche Gemeindliche Einvernehmen gem.  
§ 36 Abs. 1 Baugesetzbuch zu erteilen.

Die Rückgabe der übersandten Ordner ist nicht erforderlich. Sofern Sie die  
Unterlagen nach Abgabe Ihrer Stellungnahme nicht mehr benötigen, bitte ich  
diese vor Ort zu vernichten.

Sollte eine Stellungnahme Ihrerseits nicht erforderlich sein, so bitte ich auf jeden Fall um eine entsprechende schriftliche Mitteilung.

Die für den Genehmigungsbescheid vorgesehenen Nebenbestimmungen sollten im Hinblick auf den Bestimmtheitsgrundsatz als solche klar erkennbar und konkret sein. Besondere Forderungen sollten auch besonders ausführlich begründet werden.

Es ist jedoch nicht erforderlich, dass der Träger des Vorhabens schon im Genehmigungsverfahren eine in allen Belangen vollständige Statik vorlegt (s. Erlass vom 24.03.1992 IV 830c 134.1-6).

Für die Abgabe von Stellungnahmen ist die Monatsfrist (§ 11 Satz 1 der 9. BImSchV) grundsätzlich einzuhalten, soweit gesetzlich nicht andere Fristen vorgeschrieben sind (gemeinsamer Erlass vom 07.08.1996 X 600a 570.702 299). **Um die Frist gem. § 10 Abs. 6 a BImSchG einzuhalten, muss bei Nichteinhaltung der o. g. Frist zur Stellungnahme eine Begründung Ihrerseits angegeben werden.**

**Gem. § 36 BauGB hat die Gemeinde 2 Monate Zeit die angeforderten Unterlagen einzureichen.**

Sofern Sie für die Abgabe Ihrer Stellungnahme noch weitere Unterlagen von der Antragstellerin benötigen, bitte ich diese nachzufordern und mir die nachgeforderten Unterlagen in 3-facher Ausfertigung zur Verfügung zu stellen.

**Zur Fristenwahrung des Verfahrens benötigen wir eine schriftliche Mitteilung des Eingangs der aus den einzelnen Fachbereichen nachgeforderten Unterlagen.**

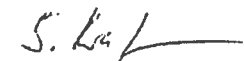
Im Verfahren steht Ihnen hinsichtlich

**anlagentechnischer Fragen** Herr Ritter, Tel.: (0451) 4706-244,

in verwaltungsrechtlichen Fragen stehe ich Ihnen zur Verfügung.

Ich bitte Sie, Ihre Stellungnahme zusätzlich zur Aktenausfertigung als Word-Datei an die E-Mail-Adressen: [genehmigung.luebeck@LLUR.landsh.de](mailto:genehmigung.luebeck@LLUR.landsh.de) und unter Cc bitte auch an: [peter.ritter@llur.landsh.de](mailto:peter.ritter@llur.landsh.de) zu senden.

Mit freundlichen Grüßen



Steffi Krahnert

**Anlage:** 2 Ordner (Vollversion)

**Antrag** auf Genehmigung einer Anlage nach dem Bundes-Immissionsschutzgesetz

**Anzeige** nach § 15 Abs. 1 des Bundes-Immissionsschutzgesetzes

Gen.-Nr.:

63012013/119

/10

zuständige Genehmigungsbehörde: **LLUR Südwest**

Antragsteller/-in [1]

Stammbetriebs-Nr.:

Name, Firma <b>e3 Projekt 53 GmbH &amp; Co. KG</b>	Telefon 040-8 222 610-37 Fax 040-8 222 610-25 E-Mail h.mescher@e3-gmbh.de
Postanschrift ( Straße, Haus-Nr., PLZ, Ort ) <b>Hugh-Greene-Weg 2, 22529 Hamburg</b>	Antragsdatum 20.12.2013

Anlagenbetreiber/-in, falls nicht identisch mit Antragsteller/-in [2]

Name, Firma	Telefon Fax E-Mail
Postanschrift (Straße, Haus-Nr., PLZ, Ort)	

Angaben zum Antragsverfahren [3]

Es wird beantragt:	Begründung	in Verbindung mit:	Begründung
<input checked="" type="checkbox"/> Neugenehmigung nach § 4 BImSchG		<input type="checkbox"/> § 8 a BImSchG	Blatt:
<input type="checkbox"/> Teilgenehmigung nach § 8 BImSchG	Blatt:	<input type="checkbox"/> § 16 Abs. 2 BImSchG	Blatt:
<input type="checkbox"/> Vorbescheid nach § 9 BImSchG	Blatt:	<input type="checkbox"/> § 16 Abs. 4 BImSchG	Blatt:
<input type="checkbox"/> Änderungsgenehmigung nach § 16 BImSchG		<input type="checkbox"/> § 19 Abs. 3 BImSchG	

Art und Kapazität der Anlage [4]

Bezeichnung und Zweck der Anlage <b>Windenergieanlage (WEA 5)</b>	
Nr.: <b>1</b> • <b>6</b> B. <b>2</b> Sp. <b>2</b> (Anhang 4. BImSchV)	Nr. <b>1.6.2 Sp. 2 A</b> im Anhang zu Nr. 1 der Anlage 1 zu § 3 UVPG:
Kapazität der Anlage <b>2,35 MW</b>	

Bei wesentlicher Änderung / anzeigepflichtiger Änderung / Teilgenehmigung [5]

Bezeichnung und Zweck des Vorhabens
Kapazität der Anlage nach Änderung

Standort der Anlage [6]

Betriebs-Nr.: 

<b>ortsfeste Anlage</b>	weitere geplante Standorte auf Blatt-Nr.:	
Bezeichnung der Gemeinde (und Windfarm) in der die Anlage errichtet werden soll <b>Windpark Breitenfelde</b>	ETSR89/UTM rechts: 32609426 hoch: 5939102	
Postanschrift ( Straße, Haus-Nr., PLZ, Ort ) <b>23881 Breitenfelde</b>	Geographische Koordinaten WGS84 Länge: 10°39'11,53" Breite: 53°35'21,58"	
Gemarkung <b>Breitenfelde</b>	Flur <b>8</b>	Flurstück <b>23/2</b>

Auf folgende letzte Genehmigung / Antrag wird Bezug genommen [7]

<input type="checkbox"/> Vorbescheid vom	AZ der Genehmigungsbehörde
<input type="checkbox"/> Genehmigung/Anzeige vom	AZ der Genehmigungsbehörde
<input type="checkbox"/> Änderungsgenehmigung vom	AZ der Genehmigungsbehörde
<input type="checkbox"/> Teilgenehmigung vom	AZ der Genehmigungsbehörde
<input type="checkbox"/> Anzeige nach § 67 (2) BImSchG vom	
<input type="checkbox"/> Antrag vom	
<input type="checkbox"/> Baugenehmigung vom	AZ der Genehmigungsbehörde
<input type="checkbox"/>	
<input type="checkbox"/>	

Bearbeitung von Rückfragen

Abteilung <b>erneuerbare energien europa e3 GmbH Hugh-Greene-Weg 2, 22529 Hamburg</b>	Telefon 040-8222 610-37 Fax 040-8222 610-25
Sachbearbeiter <b>Heiko Mescher</b>	E-Mail h.mescher@e3-gmbh.de

Gesamtkosten (einschließlich Mehrwertsteuer) der Anlage [8]

<b>2.343.000 €</b>	davon Rohbauwert	<b>1.935.000 €</b>
--------------------	------------------	--------------------

Geplante Inbetriebnahme [9]

Monat <b>Dezember</b>	Jahr <b>2014</b>
--------------------------	---------------------

Folgende behördliche Entscheidungen sollen gemäß § 13 BImSchG von der beantragten Genehmigung mit eingeschlossen werden [10]:

<input checked="" type="checkbox"/> § 73 LBO	<input type="checkbox"/> § 33 LWG	<input checked="" type="checkbox"/> §9 / 11 LNatSchG
<input type="checkbox"/> § 71 LBO	<input type="checkbox"/> § 35 LWG	<input checked="" type="checkbox"/> §14 LuftVG
<input type="checkbox"/> § 13 TEHG	<input type="checkbox"/> § 56 LWG	<input type="checkbox"/>
<input type="checkbox"/> § 13 BetrSichV	<input type="checkbox"/> § 19 a WHG	<input type="checkbox"/>
<input type="checkbox"/>	<input type="checkbox"/> § 19 h WHG (Eignungsfeststellung)	<input type="checkbox"/>

**Folgende Ausnahmen von gesetzlichen Vorschriften werden beantragt [11]:**

- § 3 ArbStättV  
 § 9 StörfallVO  
 § 25 LNatSchG  
 § 58 LWG

- § 6 LBO

- 

Eine Begründung für jede beantragte Ausnahme ist auf den Blättern der Antragsunterlagen enthalten.

**Folgende für den Betrieb der Anlage erforderlichen Genehmigungen/Erlaubnisse/Ausnahmen, die nicht von § 13 BImSchG erfasst werden, sind erforderlich und werden/wurden bei anderen Behörden beantragt [12]:**

Antragsdatum	Behörde	Antragsgegenstand
	<b>Untere Wasserbehörde</b>	<b>Wasserrechtliche Genehmigung</b>

**Verantwortliche für die Abgabe des Genehmigungsantrags**

Name, Funktion

**Jens Schöttler (Geschäftsführer), e3 management GmbH (persönlich haftender Gesellschafter der e3 Projekt 53 GmbH & Co. KG), Hugh-Greene-Weg 2, 22529 Hamburg**

Ort, Datum

**Hamburg, 20.12.2013**

rechtsverbindliche Unterschrift




Name, Funktion

**Heiko Mescher (Projektleiter), erneuerbare energien europa e3 GmbH, Hugh-Greene-Weg 2, 22529 Hamburg**

Ort, Datum

**Hamburg, 20.12.2013**

rechtsverbindliche Unterschrift



Name, Funktion

Ort, Datum

rechtsverbindliche Unterschrift





# Antragsverzeichnis / Checkliste - Windkraftanlagen:

<b>Antragsteller:</b> e3 Projekt 53 GmbH & Co. KG	<b>Antragsdatum</b> 20.12.2013
<b>Genehmigungsnummer:</b>	

Zutreffendes bitte ankreuzen					
Unterlagen komplett (UK) (6-fach)	Unterlagen reduziert (UR) (25-fach)	Unterlage beigefügt Antragsteller		Bezeichnung der Unterlage	Kapitel der Antrags- unterlagen
		UK	UR		
<b>1. Allgemeines</b>					
<input checked="" type="checkbox"/>	<input checked="" type="checkbox"/>	<input checked="" type="checkbox"/>	<input checked="" type="checkbox"/>	Antrag - Formular 1 mit Checkliste (Anlage1)	1.1
<input checked="" type="checkbox"/>	<input checked="" type="checkbox"/>	<input checked="" type="checkbox"/>	<input checked="" type="checkbox"/>	Allgemeine Kurzbeschreibung über das beantragte Projekt (max. 5 S.)	1.2
<input type="checkbox"/>	<input type="checkbox"/>	<input type="checkbox"/>	<input type="checkbox"/>	Kurzbeschreibung gem. § 4 Abs. 3 - 9. BImSchV	
<b>2. Beschreibung des Standortes und Angaben zur bauplanungsrechtlichen Zulässigkeit</b>					
<input checked="" type="checkbox"/>	<input type="checkbox"/>	<input checked="" type="checkbox"/>	<input type="checkbox"/>	Amtlich-topographische Karte (Original/1:25.000)	2.1
<input checked="" type="checkbox"/>	<input checked="" type="checkbox"/>	<input checked="" type="checkbox"/>	<input checked="" type="checkbox"/>	Angaben zu Standortkoordinaten	
<input checked="" type="checkbox"/>	<input checked="" type="checkbox"/>	<input checked="" type="checkbox"/>	<input checked="" type="checkbox"/>	Gauß-Krüger Koordinaten (Datum Potsdam/Rauenberg)	2.2
<input checked="" type="checkbox"/>	<input checked="" type="checkbox"/>	<input checked="" type="checkbox"/>	<input checked="" type="checkbox"/>	Geographische Koordinaten (WGS 84)	2.2
<input checked="" type="checkbox"/>	<input checked="" type="checkbox"/>	<input checked="" type="checkbox"/>	<input checked="" type="checkbox"/>	ETRS89/UTM-Koordinaten	2.2
<input checked="" type="checkbox"/>	<input type="checkbox"/>	<input type="checkbox"/>	<input type="checkbox"/>	Rechtsverbindlicher Flächennutzungsplan mit Begründung/Umweltbericht	
		<input type="checkbox"/>	<input type="checkbox"/>	Genehmigung	
		<input type="checkbox"/>	<input type="checkbox"/>	Bekanntmachung	
		<input type="checkbox"/>	<input type="checkbox"/>	maßgebliche Änderungen	
		<input type="checkbox"/>	<input type="checkbox"/>	Rechtsverbindlicher Bebauungsplan mit Begründung/Umweltbericht	
		<input type="checkbox"/>	<input type="checkbox"/>	Bekanntmachung	
		<input type="checkbox"/>	<input type="checkbox"/>	maßgebliche Änderungen	
		<input checked="" type="checkbox"/>	<input type="checkbox"/>	ggf. Anträge zu Ausnahmen.	2.3
<input checked="" type="checkbox"/>	<input checked="" type="checkbox"/>	<input checked="" type="checkbox"/>	<input checked="" type="checkbox"/>	Auszug aus dem Regionalplan für den Planungsraum Nr.	2.4
<input checked="" type="checkbox"/>	<input type="checkbox"/> nur Lageplan	<input checked="" type="checkbox"/>	<input type="checkbox"/>	Angaben zur Erschließung (Straßen, Gewässerkreuzungen bis zur nächsten öffentlichen Straße bzw. Weg), insbesondere mit Lageplan mit Angabe der Entfernung zur Wohnbebauung bzw., soweit betroffen, anderen schutzwürdigen Nutzungen (Straßen, Biotope, Schienenwege etc.) und die Einverständniserklärung der Grundstückseigentümer sowie der Nachweis über die Eigentumsverhältnisse, z. B. durch Grundbuch- auszug Abteilung 1 und 2 (Muster einer Exceltabelle zur Erschließung u. Abstände LBO u. a. ist beigefügt)	2.5
<input checked="" type="checkbox"/>	<input type="checkbox"/>	<input checked="" type="checkbox"/>	<input type="checkbox"/>	Städtebaulicher Vertrag	2.6
<input type="checkbox"/>	<input type="checkbox"/>	<input type="checkbox"/>	<input type="checkbox"/>	Landesplanerische Stellungnahme zum Zielabweichungsverfahren	
<input type="checkbox"/>	<input type="checkbox"/>	<input type="checkbox"/>	<input type="checkbox"/>		
<b>3. Bauvorlagen</b>					
<input checked="" type="checkbox"/>	<input checked="" type="checkbox"/>	<input checked="" type="checkbox"/>	<input checked="" type="checkbox"/>	Übersichtsplan (1:25.000)	3.1
<input checked="" type="checkbox"/>	<input checked="" type="checkbox"/>	<input checked="" type="checkbox"/>	<input checked="" type="checkbox"/>	Lageplan (1:7.500, 1:2.000 nur UK)	3.2
<input checked="" type="checkbox"/>	<input type="checkbox"/>	<input checked="" type="checkbox"/>	<input type="checkbox"/>	Bauantragsformular	3.3
<input checked="" type="checkbox"/>	<input checked="" type="checkbox"/>	<input checked="" type="checkbox"/>	<input checked="" type="checkbox"/>	Bauzeichnungen	3.4
<input checked="" type="checkbox"/>	<input checked="" type="checkbox"/>	<input checked="" type="checkbox"/>	<input checked="" type="checkbox"/>	Baubeschreibung	3.5
<input checked="" type="checkbox"/>	<input type="checkbox"/>	<input checked="" type="checkbox"/>	<input type="checkbox"/>	Nachweis der Standsicherheit/Typenprüfung	3.6
<input type="checkbox"/>	<input type="checkbox"/>	<input type="checkbox"/>	<input type="checkbox"/>	Baugrunduntersuchung (wird nachgereicht, Auflage BImSchG-Genehm.)	3.7
<input checked="" type="checkbox"/>	<input type="checkbox"/>	<input checked="" type="checkbox"/>	<input type="checkbox"/>	Abstandsberechnung nach § 71 LBO	3.8
<input type="checkbox"/>	<input type="checkbox"/>	<input type="checkbox"/>	<input type="checkbox"/>		

			4. Angaben zur Anlage und zum Anlagenbetrieb	
<input checked="" type="checkbox"/>	<input checked="" type="checkbox"/>	<input checked="" type="checkbox"/> <input checked="" type="checkbox"/>	Anlagen- und Betriebsbeschreibung	4.1
<input checked="" type="checkbox"/>	<input checked="" type="checkbox"/>	<input checked="" type="checkbox"/> <input checked="" type="checkbox"/>	Anlagendaten	4.2
<input checked="" type="checkbox"/>	<input checked="" type="checkbox"/>	<input checked="" type="checkbox"/> <input checked="" type="checkbox"/>	Aufstellungsplan mit Kranfläche	4.3
<input checked="" type="checkbox"/>	<input type="checkbox"/>	<input checked="" type="checkbox"/> <input type="checkbox"/>	Bedarf an Grund und Boden (Pachtverträge oder Erklärung)	4.4
<input checked="" type="checkbox"/>	<input type="checkbox"/>	<input checked="" type="checkbox"/> <input type="checkbox"/>	Sicherheitsdatenblätter mit Mengenübersicht	4.5
<input checked="" type="checkbox"/>	<input type="checkbox"/>	<input checked="" type="checkbox"/> <input type="checkbox"/>	Angaben zu den Maßnahmen bei der Betriebseinstellung mit Rückbauverpflichtungserklärung und Angaben zur Sicherung des Rückbaus.	4.6
<input checked="" type="checkbox"/>	<input type="checkbox"/>	<input checked="" type="checkbox"/> <input type="checkbox"/>	Emissionen: - insbesondere beantragte Schalleistungspegel Tags, nachts, Reduzierung bis Einmessung:	4.7
<input type="checkbox"/>	<input type="checkbox"/>	<input type="checkbox"/> <input type="checkbox"/>		
<input type="checkbox"/>	<input type="checkbox"/>	<input type="checkbox"/> <input type="checkbox"/>		
			5. Angaben zu den Schutzmaßnahmen	
<input checked="" type="checkbox"/>	<input type="checkbox"/>	<input checked="" type="checkbox"/> <input type="checkbox"/>	Angaben zum Arbeitsschutz	5.1
<input checked="" type="checkbox"/>	<input type="checkbox"/>	<input checked="" type="checkbox"/> <input type="checkbox"/>	Brandschutzkonzept mit Feuerwehrplan nach DIN 14095	5.2
<input checked="" type="checkbox"/>	<input type="checkbox"/>	<input type="checkbox"/> <input type="checkbox"/>	Sonstige Gefahren	
		<input checked="" type="checkbox"/> <input type="checkbox"/>	Blitzschutz	5.3
		<input checked="" type="checkbox"/> <input type="checkbox"/>	Eisabwurf	5.4
		<input type="checkbox"/> <input type="checkbox"/>		
		<input type="checkbox"/> <input type="checkbox"/>		
<input type="checkbox"/>	<input type="checkbox"/>	<input type="checkbox"/> <input type="checkbox"/>		
			6. Angaben zu den Immissionen	
<input checked="" type="checkbox"/>	<input type="checkbox"/>	<input checked="" type="checkbox"/> <input type="checkbox"/>	Lärm – Gutachten/Prognose – ggf. Datenblätter (3-fach Vermessung)	6.1
<input checked="" type="checkbox"/>	<input type="checkbox"/>	<input checked="" type="checkbox"/> <input type="checkbox"/>	Licht/periodischer Schattenwurf – Gutachten/Prognose	6.2
<input checked="" type="checkbox"/>	<input type="checkbox"/>	<input checked="" type="checkbox"/> <input type="checkbox"/>	„Turbulenzgutachten“ (gutachterlicher Nachweis der Einhaltung der Auslegungsbedingungen und der Standsicherheit aller betroffenen Anlagen in Bezug auf die Turbulenzbelastung – ab < 5°RD)	6.3
<input type="checkbox"/>	<input type="checkbox"/>	<input type="checkbox"/> <input type="checkbox"/>		
			7. Angaben zur Vermeidung, Verwertung und Beseitigung von Abfällen	
<input checked="" type="checkbox"/>	<input type="checkbox"/>	<input checked="" type="checkbox"/> <input type="checkbox"/>	Angaben zu Abfällen	7.1
<input checked="" type="checkbox"/>	<input type="checkbox"/>	<input checked="" type="checkbox"/> <input type="checkbox"/>	Angaben zum Verbleib des Abfalls	7.1
<input type="checkbox"/>	<input type="checkbox"/>	<input type="checkbox"/> <input type="checkbox"/>		
<input type="checkbox"/>	<input type="checkbox"/>	<input type="checkbox"/> <input type="checkbox"/>		
			8. Eingriffe in Natur und Landschaft	
<input checked="" type="checkbox"/>	<input type="checkbox"/>	<input checked="" type="checkbox"/> <input type="checkbox"/>	Landschaftspflegerischer Begleitplan, Eingriffs- und Ausgleichsbilanzierung	8.1
<input checked="" type="checkbox"/>	<input type="checkbox"/>	<input checked="" type="checkbox"/> <input type="checkbox"/>	Fachgutachten Vögel und Fledermäuse	8.2 / 8.3
<input type="checkbox"/>	<input type="checkbox"/>	<input type="checkbox"/> <input type="checkbox"/>	Angaben nach § 34 und § 44 BNatSchG	
<input type="checkbox"/>	<input type="checkbox"/>	<input type="checkbox"/> <input type="checkbox"/>		
			9. Angaben zur Prüfung der Umweltverträglichkeit	
<input checked="" type="checkbox"/>	<input checked="" type="checkbox"/>	<input checked="" type="checkbox"/> <input checked="" type="checkbox"/>	Screeningunterlagen (incl. ausgefüllter Screeningcheckliste und Abstände zu Schutzgebieten)	9.1
<input type="checkbox"/>	<input type="checkbox"/>	<input type="checkbox"/> <input type="checkbox"/>	Unterlagen zur Umweltverträglichkeitsuntersuchung gem. 9.BImSchV wenn erforderlich. (soweit eine UVU durchzuführen ist, kann der Untersuchungsrahmen üblicherweise vorher, z. B. in Rahmen eines Scopings, festgelegt werden)	
<input type="checkbox"/>	<input type="checkbox"/>	<input type="checkbox"/> <input type="checkbox"/>		

			10. Sonstiges		
<input checked="" type="checkbox"/>	<input type="checkbox"/>	<input checked="" type="checkbox"/> <input type="checkbox"/>	Datenblatt für Luftverkehrsbehörde (beantragte und abzubauende Anlagen), Angaben zur Kennzeichnung der Anlage mit Koordinaten und Geländehöhen.		10.1
<input checked="" type="checkbox"/>	<input type="checkbox"/>	<input checked="" type="checkbox"/> <input type="checkbox"/>	Angaben über Glanz und Reflexionswerte der Rotorblätter		10.2
<input type="checkbox"/>	<input type="checkbox"/>	<input type="checkbox"/> <input type="checkbox"/>	Angaben bei Repowering und Rückbau (Anlage 2 + Anlage 3)		
		<input type="checkbox"/> <input type="checkbox"/>	Verpflichtungserklärungen der Alteigentümer zum Rückbau		
		<input type="checkbox"/> <input type="checkbox"/>	Nachweis, dass die rückzubauende Anlage keine privilegierte ist.		
<input type="checkbox"/>	<input type="checkbox"/>	<input type="checkbox"/> <input type="checkbox"/>	Eingeholte Vorabstellungnahmen mit Erklärung zum Planungsstand		
<input checked="" type="checkbox"/>	<input type="checkbox"/>	<input checked="" type="checkbox"/> <input checked="" type="checkbox"/>	Daten Zusammenfassung Antrag (Anlage 4)		10.3
<input checked="" type="checkbox"/>	<input type="checkbox"/>	<input checked="" type="checkbox"/> <input checked="" type="checkbox"/>	Checkliste für Screening (Anlage 5)		9.1
<input type="checkbox"/>	<input type="checkbox"/>	<input type="checkbox"/> <input type="checkbox"/>			
<input type="checkbox"/>	<input type="checkbox"/>	<input type="checkbox"/> <input type="checkbox"/>			
<input type="checkbox"/>	<input type="checkbox"/>	<input type="checkbox"/> <input type="checkbox"/>			
<input type="checkbox"/>	<input type="checkbox"/>	<input type="checkbox"/> <input type="checkbox"/>			
<input type="checkbox"/>	<input type="checkbox"/>	<input type="checkbox"/> <input type="checkbox"/>			
<input type="checkbox"/>	<input type="checkbox"/>	<input type="checkbox"/> <input type="checkbox"/>			
<input type="checkbox"/>	<input type="checkbox"/>	<input type="checkbox"/> <input type="checkbox"/>			
<input type="checkbox"/>	<input type="checkbox"/>	<input type="checkbox"/> <input type="checkbox"/>			



## **Kurzbeschreibung des Vorhabens**

**Windpark Breitenfelde (Kreis Herzogtum-Lauenburg):  
Errichtung von 5 Enercon E-92 2,35 MW, NH 138,38 m**  
BlmSchG-Antrag Neugenehmigung nach § 4 BlmSchG  
Antragsteller: e3 Projekt 53 GmbH & Co. KG

In der Gemeinde Breitenfelde (Kreis Herzogtum-Lauenburg) ist die Erweiterung des bestehenden Windparks Woltersdorf von der e3 Projekt 53 GmbH & Co. KG geplant. Der geplante Windpark Breitenfelde befindet sich südwestlich von Mölln, zwischen Breitenfelde und Woltersdorf und schließt nördlich an den vorhandenen Windpark Woltersdorf an. Die geplante Windparkerweiterung liegt vollständig auf Breitenfelder Gemeindegebiet.

Der vorhandene Windpark Woltersdorf besteht aus sechs Windenergieanlagen (WEA), die sich auf Woltersdorfer Gemeindegebiet befinden. Im Windpark Woltersdorf wurden sechs AN Bonus (1,3 MW) mit einem Rotordurchmesser von 62 m und einer Nabenhöhe von 68 m errichtet.

Die nördliche Erweiterungsfläche in Breitenfelde ist in der Teilfortschreibung des Regionalplans für den Planungsraum I, vom 6.11.2012, als Windeignungsfläche enthalten. In der Erweiterungsfläche sind fünf zusätzliche WEA vom Typ Enercon E-92 2,35 MW mit einer Nabenhöhe von 138,38 m auf Breitenfelder Gemeindegebiet geplant.

Die Gemeinde Breitenfelde befürwortet das Vorhaben. Ein Städtebaulicher Vertrag liegt vor.

Das Schall- und Schattenwurf-Gutachten wurde von CUBE Engineering erstellt. Die zulässigen Schallimmissionsrichtwerte werden auch nach Errichtung der fünf neuen WEA unter der Berücksichtigung der Prognoseunsicherheit an allen Immissionsorten eingehalten. Eine schallreduzierte Betriebsweise ist nicht notwendig.

Die Immissionsrichtwerte für Schattenwurf von maximal 30 Stunden/Jahr und maximal 30 Minuten/Tag werden an den Immissionsorte deutlich unterschritten. In Bezug auf die Immissionen durch periodischen Schattenwurf der WEA ist das Vorhaben als unkritisch zu bewerten.

Avifaunistische Untersuchungen (Brutvögel, Zug- und Rastvögel, Überwinterer) wurden vom Fachgutachter Dr. J. Kaatz in den Jahren 2012/2013 erstellt. Aus vogelkundlicher Sicht wird das Vorhaben als genehmigungsfähig beurteilt.

Ein Fledermausgutachten wurde vom Fachgutachter A. Hahn in den Jahren 2012/2013 erstellt. Daraus lassen sich keine negativen Folgen durch die Errichtung der geplanten WEA in Breitenfelde in Bezug auf die Fledermausfauna ableiten, die über das normale Lebensrisiko der Arten hinausgehen.

Ein Landschaftspflegerischer Begleitplan wurde vom Planungsbüro Stadt-Land-Fluss erstellt.

In einem Gutachten zur Turbulenzbelastung von F2E wurde nachgewiesen, dass die Standsicherheit der Bestands-WEA im Windpark Woltersdorf und der geplanten WEA im Windpark Breitenfelde gewährleistet ist.



## **Aussage zum Flächennutzungs- und Bebauungsplan**

**Windpark Breitenfelde (Kreis Herzogtum-Lauenburg):  
Errichtung von 5 Enercon E-92 2,35 MW, NH 138,38 m  
BlmSchG-Antrag Neugenehmigung nach § 4 BlmSchG**

Der Flächennutzungsplan der Gemeinde Breitenfelde weist den Vorhabenbereich als landwirtschaftliche Fläche aus. Windenergieanlagen werden im F-Plan nicht behandelt, dementsprechend wird auch keine Ausschlusswirkung für Windenergieanlagen im F-Plan generiert. Die Festsetzungen im F-Plan stehen dem Vorhaben nicht entgegen. Für den Bereich der Vorhabenfläche existiert kein rechtsverbindlicher Bebauungsplan, der dem Vorhaben entgegenstehen könnte.

Der Vorhabenbereich ist Teil einer im Regionalplan (Planungsraum I, 6.11.2012) ausgewiesen Windeignungsfläche.

Die Gemeinde Breitenfelde befürwortet das Vorhaben und wird im BlmSchG-Verfahren ihr gemeindliches Einvernehmen erteilen.





## **Angaben zur Erschließung**

**Windpark Breitenfelde (Kreis Herzogtum-Lauenburg):  
Errichtung von 5 Enercon E-92 2,35 MW, NH 138,38 m  
BlmSchG-Antrag Neugenehmigung nach § 4 BlmSchG**

Der geplante Windpark Breitenfelde soll, wie im Lageplan (3.2) dargestellt, von der Landesstraße L200 erschlossen werden. Das Flurstück 3/2, Flur 8, Gemarkung Breitenfelde, grenzt direkt an die Landesstraße L200. Auf dem Flurstück 3/2, Flur 8, Gemarkung Breitenfelde befindet sich der erste WEA-Standort. Vom Flurstück 3/2 wird ein Verbindungsweg zum Gemeindeweg hergestellt (Flurstück 6, Flur 8, Gemarkung Breitenfelde). An diesem öffentlich gewidmeten Gemeindeweg liegen die restlichen vier WEA-Standorte und können so direkt erschlossen werden (siehe beigefügte Flurstücksliste 2.5).

Eine Erschließung durch die Gemeinde Breitenfelde, über den Gemeindeweg „Am Knüllen“, ist aufgrund zu enger Kurvenradien technisch nicht möglich.

Der benachbarte Kiesabbau (Flurstück 4/2, Flur 8, Gemarkung Breitenfelde) ist ebenfalls an die Landesstraße L200 angeschlossen worden.

Der Verkehr durch Servicefahrzeuge nach der Errichtung des Windparks wird sich auf ein Minimum beschränken.

Die Grundbuchauszüge und die Nutzungsverträge zu den betroffenen Flurstücken sind unter Punkt 4.4 „Bedarf an Grund und Boden“ im Antrag abgelegt.





Suchen & Finden

Suchfeld

Sie befinden sich hier: » [Gemeinden](#) » [Breitenfelde](#) » [Aktuelles](#)

### Aktuelle Informationen der Gemeinde Breitenfelde

## BREITENFELDE

Aktuelles
Bauplanung

Öffentliche Auslegung des Entwurfs des Lärmaktionsplans der Gemeinde Breitenfelde in der Zeit vom 08.04.2014 bis 08.05.2014

Über den nachfolgenden Link gelangen Sie zum Entwurf des Lärmaktionsplans der Gemeinde Breitenfelde

[Entwurf Lärmaktionsplan Breitenfelde](#)

#### Straßenleuchtentest

Die in den 1990' er und folgenden Jahren aufgestellten Pilzleuchten in den Straßen

- Amseiweg (13),
- Am Watteisberg (12),
- Bundesstraße tlw (2),
- Kuckucksredder - Stichweg (2)
- Lehmkuhlenweg (3),
- Lerchenweg (11) und
- Winkelsöhren (29)



sind mit Quecksilberdampfleuchtmittel (HQL) 80 bzw. 125 Watt ausgestattet. Im Lerchenweg hat die Gemeinde Breitenfelde die 1 bis 3 Leuchte vom Kuckucksredder kommend testweise auf moderne LED-Leuchtmittel mit einer Leistungsabnahme von 16 W, kaltweiß (1. Leuchte), 22 W, warmweiß (2. Leuchte) und 22 W, kaltweiß (3. Leuchte) umgerüstet.



Der Aufwand für den Austausch des Leuchtmittels (anstelle des kompletten Leuchtenkopfes) ist gering. Das bei HQL-Leuchten erforderliche Vorschaltgerät wird ausgebaut (oder überbrückt). Der anschließende Austausch des Leuchtmittels erfolgt im Handumdrehen (handelsüblicher Sockel (E27)).

HQL-Leuchtmittel z. B. 125 W      Retrofitleuchtmittel (hier: Fa. Helecta GmbH, Sittensen) z. B. 22 W (links)

Die bisherigen Pilzleuchten haben einen Leistungsumsatz von rd. 23 000 kWh. Durch die Umrüstung der 72 Straßenleuchten reduziert sich der Leistungsumsatz um rd. 65 % auf 8 000 kWh.

Aufgrund der geringen Umbaukosten amortisiert sich die Investition bereits nach Ablauf von 3 Jahren.

Über nachfolgende Adressen gelangen Sie zu den technischen Datenblättern der Testleuchten:

[Retrofitleuchte LED 16 W](#)

[Retrofitleuchte LED 22 W](#)

Für weitere Rückfragen steht Ihnen das Amt Breitenfelde, Herr Johann, Wasserkrüger Weg 16, 23879 Mölln, Tel. 04542-803-106, E-Mail [marco.johann@stadi-moelln.de](mailto:marco.johann@stadi-moelln.de), gerne zur Verfügung.

### Jahresveranstaltungskalender 2014

[Januar bis Juni 2014](#)